

Revidering och utvidgning av naturreservat för områden öster och söder om Löddeåns mynning i Lomma kommun
(3 bilagor)

Reservatets benämning: Löddeåns mynning (södra delen)

Kommun: Lomma

Socken: Borgeby

Fastigheter: Del av Borgeby 13:21 samt vissa samfälligheter bl a samfällt lertag till Borgeby by.

Läge: Område öster och söder om Löddeåns mynning fram till stadsplanelagt område i Bjärred. Topografiskt kartblad: 2 C Malmö NV. Ekonomiskt kartblad: 2 C 6 e Löddeborg.

Gränser: Området är markerat med svart utdragen linje på bifogad karta. (Bilaga 1). Inom vattenområde sträcker sig reservatet från vattenlinjen till 3 meters djup (anges inte på karta).

Areal: 45 ha landområde.

Förvaltare: Skogsvårdsstyrelsen i samråd med markägaren.

De ängs- och vassområden som finns utmed Löddeåns östra strand vid och intill åns utlopp hyser en sällsynt rik och intressant såväl häck- som flyttfågelfauna. Området har ett geologiskt intresse bl a genom de strandprocesser som sker här. Söderut finns en markerad vall bildad av litorinähavet. På strandområdena nedanför vallen och i själva slutningen finns en varierande strand- och öppenmarkvegetation. Längs vallen finns också dungar av lövträd huvudsakligen alm. Södra delen av reservatet har dessutom betydelse som strövområde.

Med stöd av 7 § naturvårdslagen (1964:822 omtryckt 1974:1025) förklarar länsstyrelsen det område som utmärks på bifogade karta (bilaga 1) som naturreservat.

1977-04-15

11.1211-2402-76
1262-201

RESERVATSFÖRESKRIFTER

För att trygga ändamålet med reservatet förordnar länsstyrelsen med stöd av 8-10 §§ naturvårdslagen samt 9 § naturvårdsförordningen (1976:484) att nedan angivna föreskrifter samt vård och förvaltningsbestämmelser skall gälla beträffande området.

A. Föreskrifter jämlikt 8 § naturvårdslagen angående inskränkningar i markägares och annan sakägares rätt att förfoga över fastighet inom reservatet

Utöver föreskrifter och förbud i andra lagar och författningar skall förbud gälla

att uppföra nybyggnad eller annan anläggning

att bedriva täktverksamhet i någon form

att vidtaga åtgärder som ändrar yt- eller dräneringsförhållanden som att gräva, schakta, spränga, dränera, dämna, utfylla, plöja eller utföra annan markberedning

att anordna upplag

att avverka eller plantera träd eller buskar

att använda kemiska bekämpningsmedel

att framdraga luftledning

att jaga

Utan hinder av föreskrifter får underhåll av befintliga ledningar enligt i dag gällande servitut företagas efter länsstyrelsens tillstånd. Utfyllnad, nedläggning av tryckavloppsledning samt rensning av dike enligt bifogad karta (bilaga 2) må ske efter länsstyrelsens tillstånd.

Ovan nämnda bestämmelser skall ej utgöra hinder för åtgärder i samband med reservatets skötsel i enlighet med av länsstyrelsen fastställd skötselplan.

1977-04-15

11.1211-2402-76
1262-201

B. Föreskrifter jämlikt 9 § naturvårdslagen angående sakägares skyldighet att tåla visst intrång

Markägare och innehavare av särskild rätt till marken förpliktas tåla att åtgärder vidtages för reservatets skötsel, såsom gallring, plantering, slätter, betesgång, strandrensning samt anordnande av stigar och utsiktsplatser för allmänheten.

C. Föreskrifter jämlikt 10 § naturvårdslagen om vad allmänheten har att iakttaga inom reservatet

Utöver föreskrifter och förbud i andra lagar och författningar skall förbud gälla

att gräva eller på annat sätt skada fast naturföremål eller ytbildning

att bryta kvistar, fälla eller på annat sätt skada levande eller döda träd och buskar eller att gräva upp växter

att avsiktligt störa djurlivet

att göra upp eld

att medföra ej kopplad hund eller annat lösgående husdjur under tiden den 1 mars - 30 september

att rida inom området utöver vad som framgår av skötselplan

att varaktigt upplägga båt eller annan farkost

att framföra motordrivet fordon

att på ett störande sätt använda radioapparat, grammofon, bandspelare etc

att anbringa tavla, plakat, affisch, skylt, inskrift eller därmed jämförlig anordning

att under tiden den 15 april - 15 juli årligen beträda de å kartan med horisontell streckning markerade vass- och fuktstråken.

Sistnämnda tillträdesförbud skall dock icke gälla kommunal eller statlig tjänsteman i tjänsteangelägenheter.

1977-04-15

11.1211-2402-76
1262-201

Vidare erinras om länsstyrelsens beslut den 2 augusti 1974 om hastighetsbegränsning och ankringsförbud för motorbåtar inom del av Lördeå samt angränsande delar av Lommabukten.

D. Bestämmelser jämlikt 9 § naturvårdsförordningen om vård och förvaltning

Syftet med vården och förvaltningen

Områdets öppna karaktär skall bevaras genom betesgång och slätter, dock att dungar och buskage i anslutning till litorinavallen bevaras. Enstaka träd kan förekomma i betesmarkerna söder om ån i anslutning till fågeltornet. I norra delen av reservatet skall vassar och gräsmarker skötas på ett sådant sätt att goda och varierande fågelbiotoper erhålles. Strandområdena nedanför litorinavallen i södra delen av reservatet kan utnyttjas som strövområde. De åtgärder som vidtages för att göra denna del av området tillgängligt får dock inte medföra att den naturliga vegetationen eller miljön för fågellivet avsevärt förändras.

Skötselplan

Reservatet skall skötas enligt anvisningarna i skötselplan. Förslag till sådan plan upprättas genom förvaltarens försorg efter samråd med markägaren och underställs länsstyrelsen för fastställelse.

Reservatet skall utmärkas i enlighet med av statens naturvårdsverk utfärdade anvisningar.

Förvaltare

Naturreservatet skall förvaltas av skogsvårdsstyrelsen i samråd med markägaren.

Samråd

Samråd skall vid förvaltningen fortlöpande äga rum med berörda myndigheter och länsstyrelsens skötselråd.


När detta beslut vunnit laga kraft skall länsstyrelsens beslut den 16 december 1970 (dnr IIIR11-10-70) om förordnande som naturreservat av ett område öster och sydost om Lördeåns mynning upphöra att gälla.

1977-04-15

11.1211-2402-76
1262-201

I den slutliga handläggningen av detta ärende har deltagit lands-
hövding Nils Hörjel, beslutande, länsassessor Christina Cinthio,
länsarkitekt Robert Syk, överlantmätare Lennart Linder-Aronson,
naturvårdsdirektör Tryggve Dackman och byrådirektör Göran Mattiasson,
föredragande.

Detta beslut kan överklagas hos jordbruksdepartementet se bilaga.


Nils Hörjel


Göran Mattiasson

Bilagor

1. Karta: naturreservatets avgränsning
2. Karta: särskilda anordningar
3. Besvärshänvisning

FÖRORDNANDE SOM NATURRESERVAT FÖR LÖDDEÅNS MYNNING
(SÖDRA DELEN). Området anges med svart begränsningslinje.

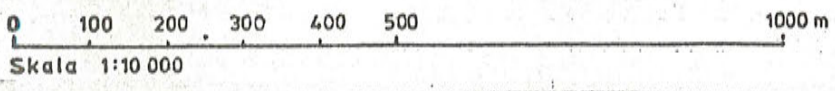
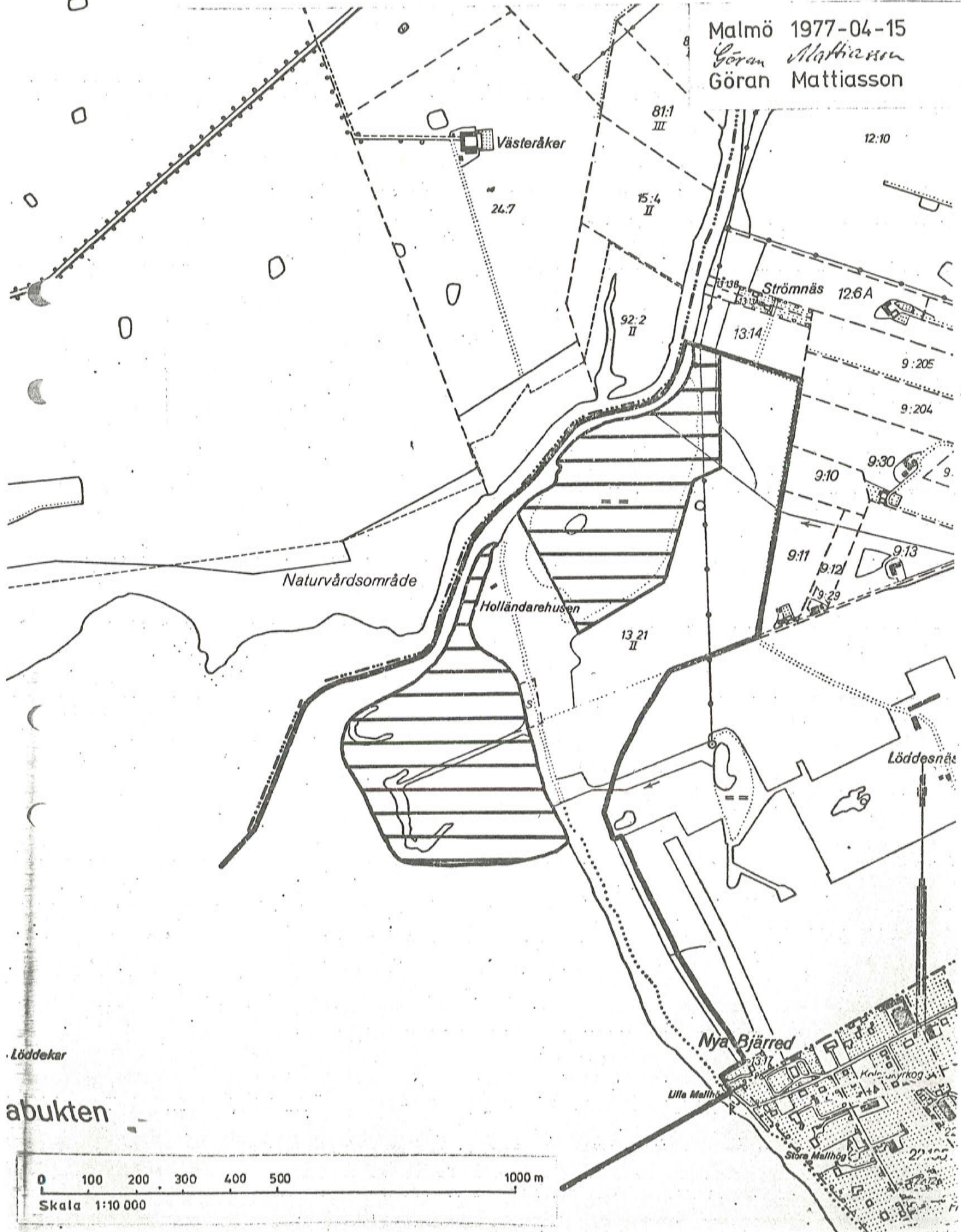
 Tillträdesförbud gäller 15/4 - 15/7

Bilaga 1

Malmö 1977-04-15

Göran Mattiasson

Göran Mattiasson



FÖRORDNANDE SOM NATURRESERVAT FÖR LÖDDEÅNS MYNNING
(SÖDRA DELEN). Området anges med svart begränsningslinje.

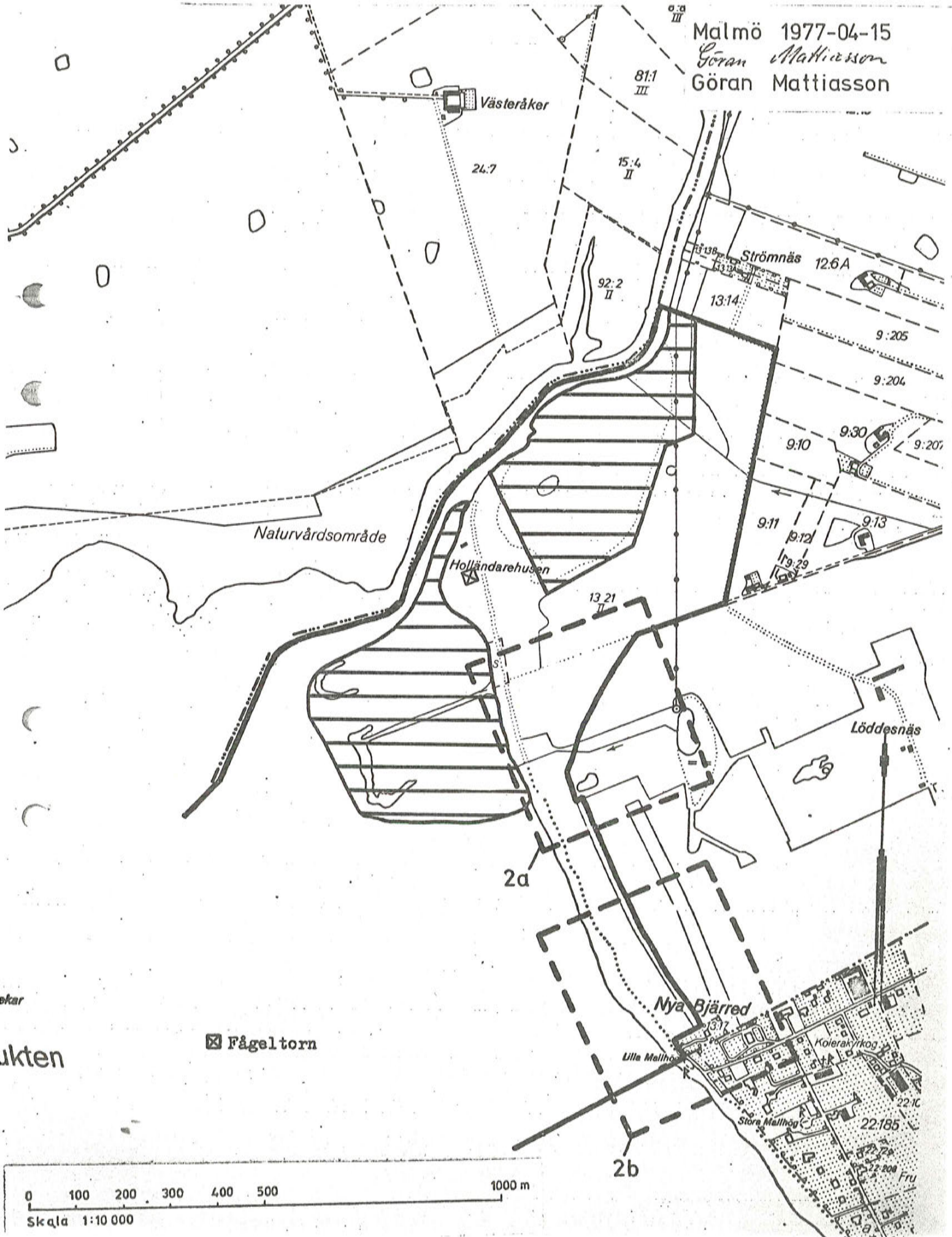
 Tillträdesförbud gäller 15/4 - 15/7

Bilaga 2

Malmö 1977-04-15

Göran Mattiasson

Göran Mattiasson



Markområde vars nivå
höjes c:a 25 cm

Regnvattenledning
Ø 600 mm

Avloppspumpstation

Öppet dike upprensats

BORGEBY

BSI
69
65%

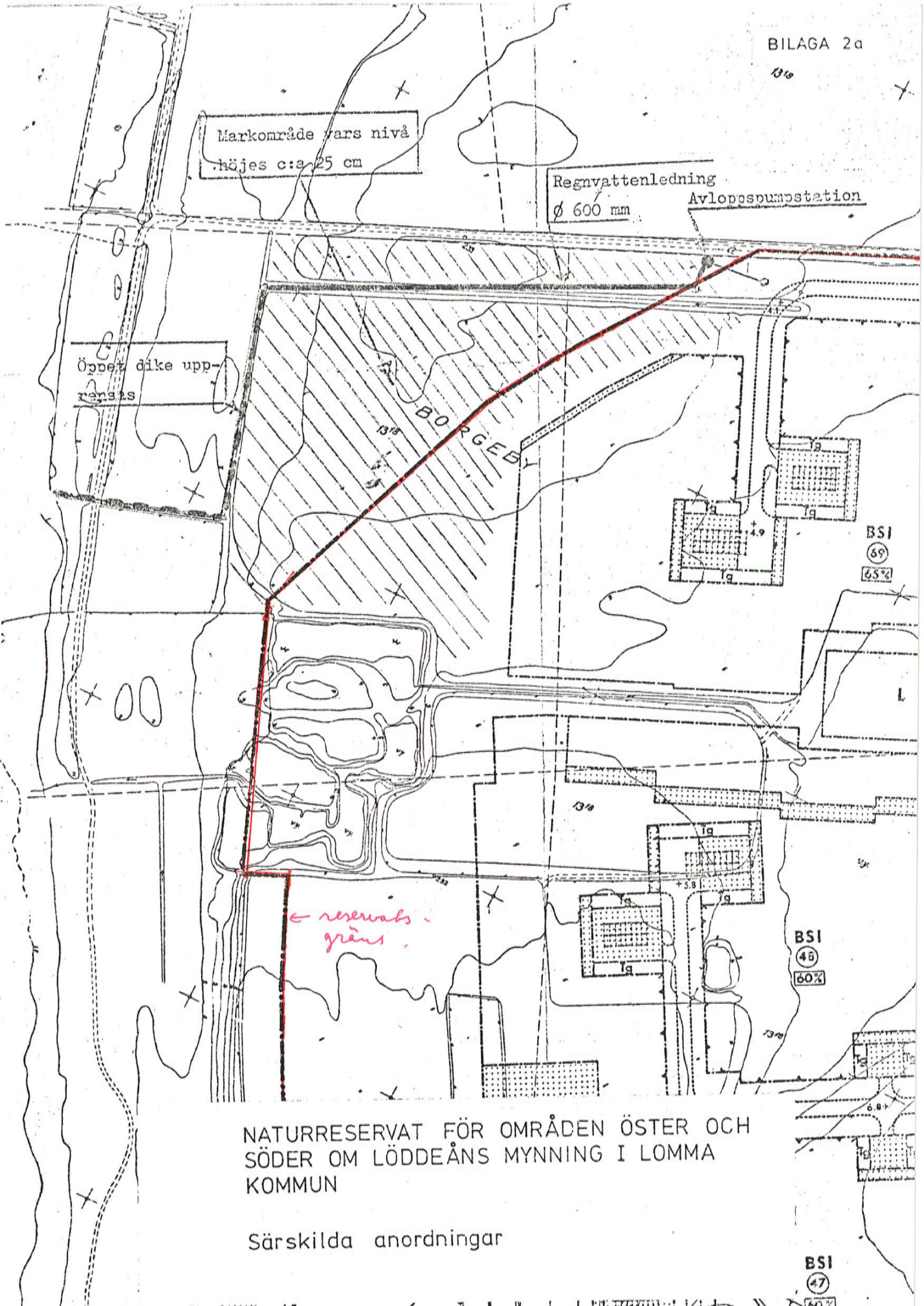
BSI
48
60%

← reservatsgräns

NATURRESERVAT FÖR OMRÅDEN ÖSTER OCH
SÖDER OM LÖDDEÅNS MYNNING I LOMMA
KOMMUN

Särskilda anordningar

BSI
47
60%

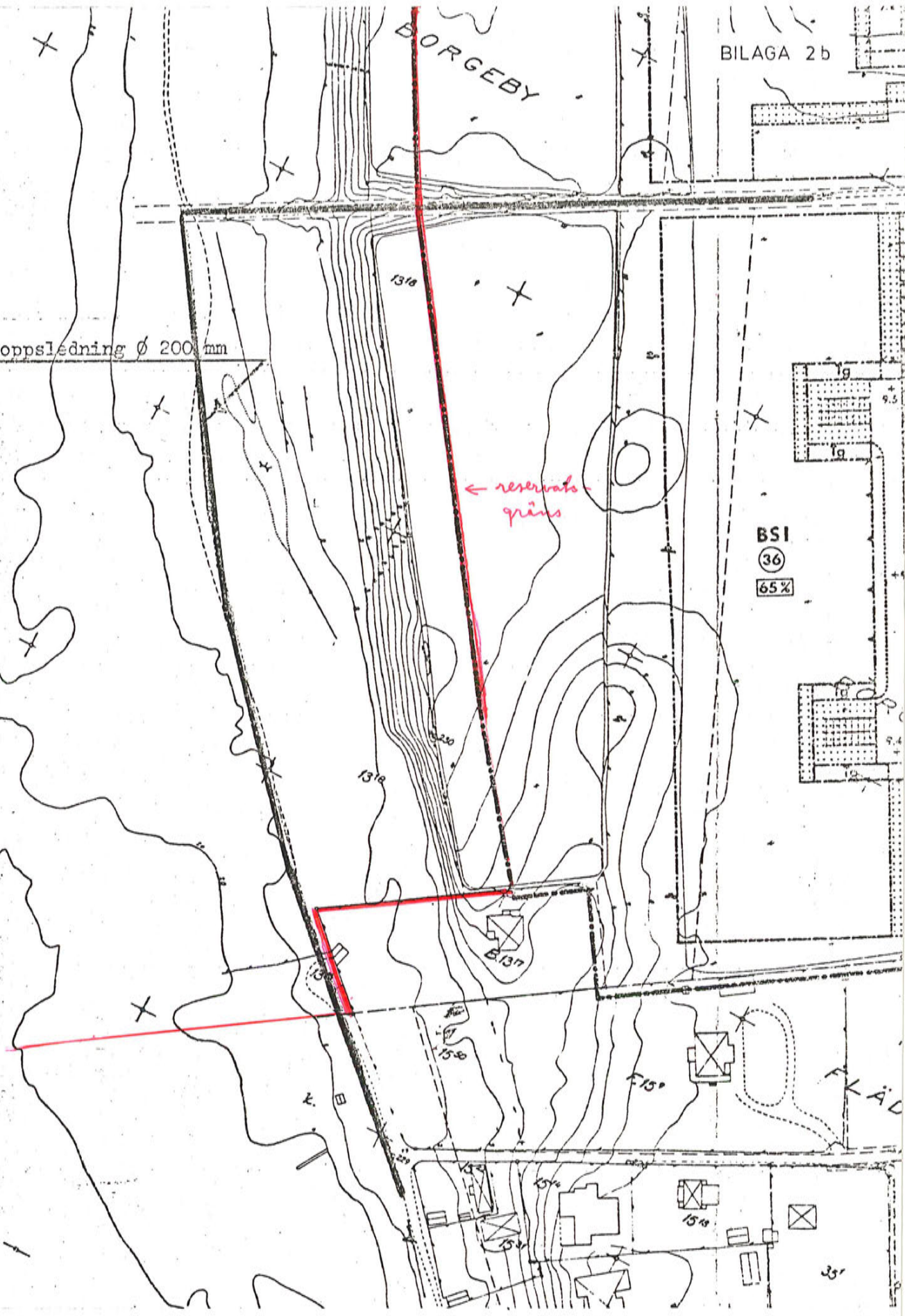


BORGEBY

Tryckavloppsledning ϕ 200 mm

← reservats gräns

BSI
36
65%



NATURRESERVAT FÖR OMRÅDEN ÖSTER OCH SÖDER OM LÖDDEÅNS MYNNING I LOMMA KOMMUN

Särskilda anordningar